

DESLOCAMENTO DE CERCA

DESLOCAMENTO DE CERCA

IDENTIFICAÇÃO DE QUEBRA MÓLAS






DESLOCAMENTO DE CERCA

DESLOCAMENTO DE CERCA

IDENTIFICAÇÃO DE QUEBRA MÓLAS

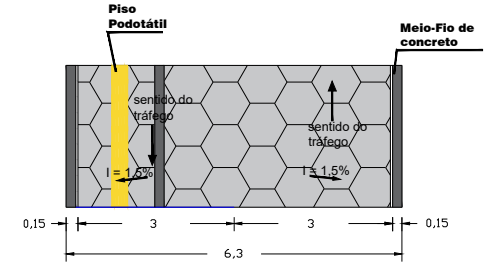
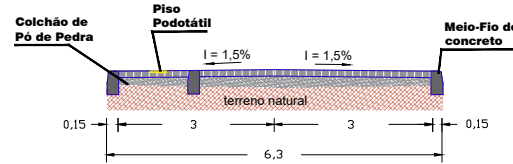
DESLOCAMENTO DE CERCA

DESLOCAMENTO DE CERCA

-  PAVIMENTAÇÃO
-  PISO TÁTIL
-  MEIO FIO
-  TRAVAMENTO EM VIGA
-  SENTIDO DA DRENAGEM SUPERFICIAL

PAVIMENTAÇÃO EM PISO INTERTRAVADO SEXTAVADO

CORTE TRANSVERSAL E VISTA SUPERIOR DE RUA



DETALHAMENTO REDUTOR DE VELOCIDADE

CORTE TRANSVERSAL E VISTA LATERAL

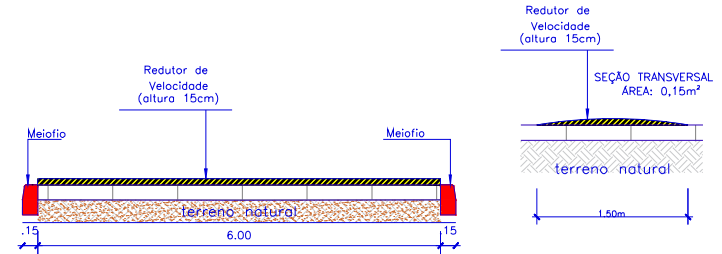


TABELA DE PAVIMENTAÇÃO

NOME DE RUA	ÁREA DE PAVIMENTAÇÃO	COMPRIMENTO DE PAV.	MEIO FIO	PISO TÁTIL	TRAVAMENTO
RIACHO SECO ETAPA 02	1.790,56	318.66	944.22	76.57	20.16

PREFEITURA MUNICIPAL DE VARZEDO

Projeto: PAVIMENTAÇÃO E DRENAGEM SUPERFICIAL DE VIA

POVOADO DO RIACHO SECO - VARZEDO /BA

Prancha: PLANTA DE PAVIMENTAÇÃO Escala: Data: MARÇO 2022 Revisão:

Responsável Técnico: VICTOR ANTONIO NASCIMENTO 66143/D BA

CREA/CAU: 66143/D BA

Desenho: RS - 100

04/06